СОГЛАСОВАНО:
Начальник ОГИБДД
ОМВД России по
Каменскому району
капитан полиции
А.С. Коут

УТВЕРЖДАЮ:
Заведующий
МБДОУ – д/с № 11
ст. Андреевской
«01» сентября 2021г.
Г.В.Углова

ПАСПОРТ

дорожной безопасности образовательного учреждения

МУНИЦИПАЛЬНОЕ БЮДЖЕТНОЕ ДОШКОЛЬНОЕ
ОБРАЗОВАТЕЛЬНОЕ УЧРЕЖДЕНИЕ –
ДЕТСКИЙ САД № 11 СТАНИЦЫ АНДРЕЕВСКОЙ

2021 год

Общие сведения

МУНИЦИПАЛЬНОЕ БЮДЖЕТНОЕ ДОШКОЛЬНОЕ ОБРАЗОВАТЕЛЬНОЕ УЧРЕЖДЕНИЕ – ДЕТСКИЙ САД № 11 СТАНИЦЫ АНДРЕЕВСКОЙ

Тип образовательной организации: Муниципальное бюджетное дошкольное образовательное учреждение

Юридический адрес: 353794, Краснодарский край Калининский район ст. Андреевская, ул. Торговая, 7А.

Фактический адрес ОУ: 353794 Краснодарский край Калининский район ст. Андреевская, ул. Торговая , 7А.

Руководитель:

Заведующий Углова Галина Васильевна

Тел.8(918)-198-22-35

Ответственныеработники
муниципального органа
образования_____ _____
(должность) (фамилия, имя, отчество)

_____
(телефон)

Ответственные от
Госавтоинспекции _____ _____
(должность) (фамилия, имя, отчество)

_____
(телефон)

Ответственный работник
за мероприятия по профилактике
детского травматизма воспитатель - Яценко Елена Ильинична
8-918-037-47-67

Руководитель или ответственный
работник дорожно-эксплуатационной
организации, осуществляющей
содержание УДС* _____ _____
(фамилия, имя, отчество) (телефон)

Руководитель или ответственный
работник дорожно-эксплуатационной
организации, осуществляющей
содержание ТСОДД* _____ _____
(фамилия, имя, отчество) (телефон)

Количество воспитанников 96

Наличие уголка по БДД *имеется на каждой возрастной группе*
(если имеется, указать место расположения)

Наличие класса по БДД *нет*
(если имеется, указать место расположения)

Наличие автогородка (площадки) по БДД *есть площадка с комплектом дорожных знаков*

Наличие автобусав ОУ *нет*

Время работы ДОУ:

7:30 – 18:00

Телефоны оперативных служб:

Отряд Государственной пожарной службы: **101; 21-1-01**.

Отдел по ГО и ЧС: **21-1-87**.

Оперативный дежурный отдела по ГО и ЧС: **112**.

Отделение скорой медицинской помощи: **103.**

Калининский РОВД: **102**, **21-2-94**.

* Дорожно-эксплуатационные организации, осуществляющие содержание УДС, несут ответственность в соответствии с законодательством Российской Федерации (Федеральный закон «О безопасности дорожного движения» №196-ФЗ, КоАП, Гражданский кодекс).

Содержание

I. План-схемы образовательной организации (сокращение – ОО).

1. Район расположения образовательной организации, пути движения транспортных средств и детей (обучающихся).

2. Организация дорожного движения в непосредственной близости от образовательной организации с размещением соответствующих технических средств организации дорожного движения, маршруты движения детей и расположение парковочных мест.

3. Маршруты движения организованных групп детей от образовательной организации к стадиону, парку или спортивно-оздоровительному комплексу.

4. Пути движения транспортных средств к местам разгрузки/погрузки и рекомендуемые безопасные пути передвижения детей по территории образовательной организации.

II. Информация об обеспечении безопасности перевозок детей специальным транспортным средством (автобусом).

1. Общие сведения.

2. Маршрут движения автобуса образовательной организации.

3. Безопасное расположение остановки автобуса у образовательной организации.

III. Приложения.

План-схема пути движения транспортных средств и детей при проведении дорожных ремонтно-строительных работ вблизи образовательной организации.

I. План-схемы ДОУ.

1. План-схема района расположения ДОУ, пути движения транспортных средств и детей

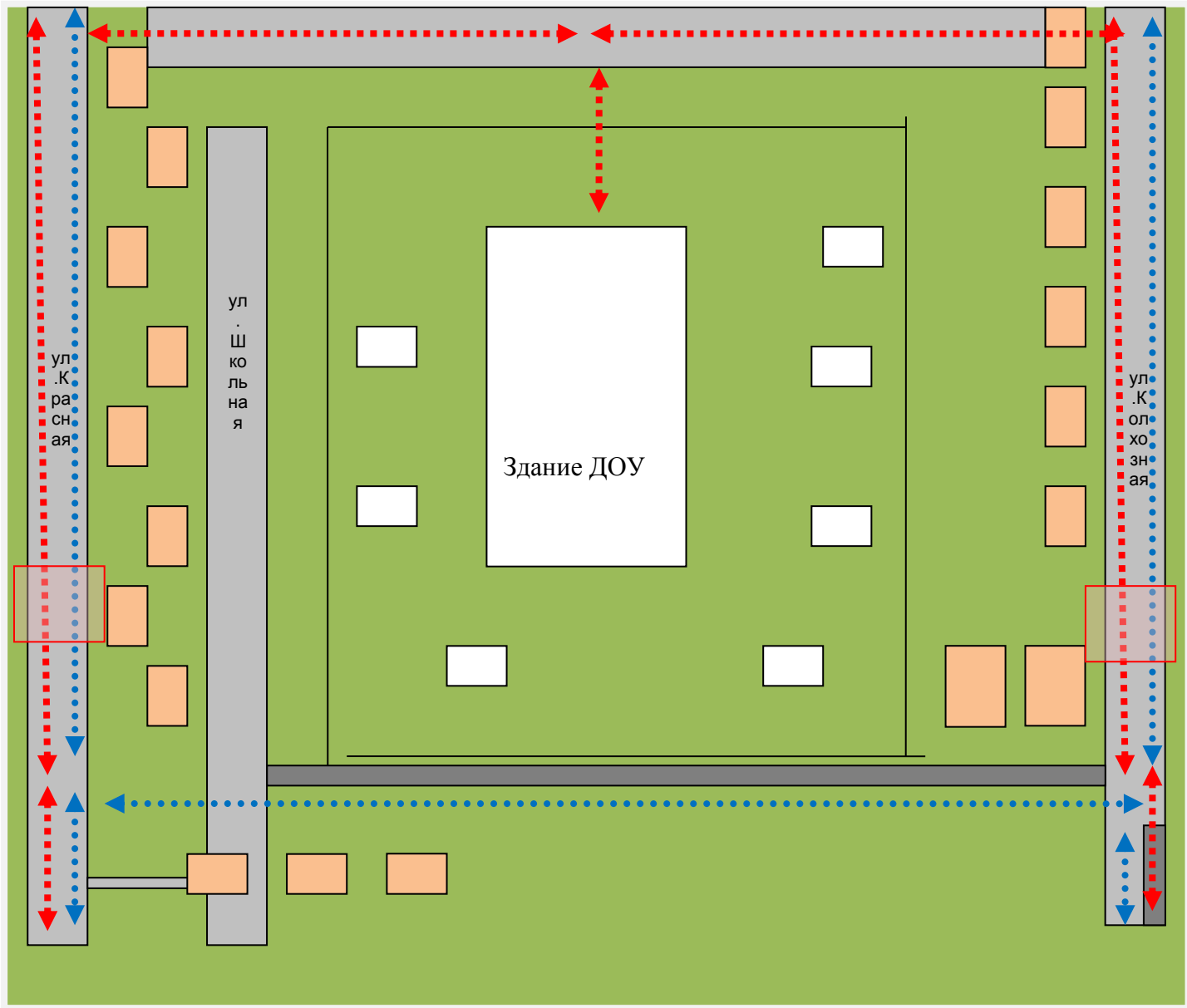

Условные обозначения:

Жилая застройка

Проезжая часть

Тротуар

Движение транспортных средств

Движение детей в/ из ДОУ

Опасные участки

Рекомендации к составлению план-схемы района расположения ОУ

1. Район расположения образовательного учреждения определяется группой жилых домов, зданий и улично-дорожной сетью с учетом остановок общественного транспорта (выходов из станций метро), центром которого является непосредственно образовательное учреждение;

2. Территория, указанная в схеме, включает в себя:

- образовательное учреждение;
- стадион вне территории ОУ, на котором могут проводиться занятия по физической культуре*(при наличии*);
- парк, в котором преподавателями проводятся занятия на открытом воздухе *(при наличии*);
- спортивно-оздоровительный комплекс *(при наличии*);
- жилые дома, в которых проживает большая часть детей (учеников)данного образовательного учреждения;
- автомобильные дороги и тротуары;

3. На схеме обозначено:

- расположение жилых домов, зданий и сооружений;
- сеть автомобильных дорог;
- пути движения транспортных средств;
- пути движения детей (учеников) в/из образовательного учреждения;
- опасные участки (места несанкционированных переходов на подходах к образовательному учреждению, места концентрации ДТП с участием детей-пешеходов);
- уличные (наземные – регулируемые / нерегулируемые) и внеуличные (надземные и подземные) пешеходные переходы;
- названия улиц и нумерация домов.

Схема необходима для общего представления о районе расположения ОУ. Для изучения безопасности движения детей на схеме обозначены наиболее частые пути движения учеников от дома (от отдаленных остановок маршрутных транспортных средств) к ОУ и обратно.

При исследовании маршрутов движения детей необходимо уделить особое внимание опасным зонам, где часто дети (ученики, обучающиеся) пересекают проезжую часть не по пешеходному переходу.

2. Схема организации дорожного движения в непосредственной близости от образовательного учреждения с размещением

соответствующих технических средств, маршруты движения детей и расположение парковочных мест

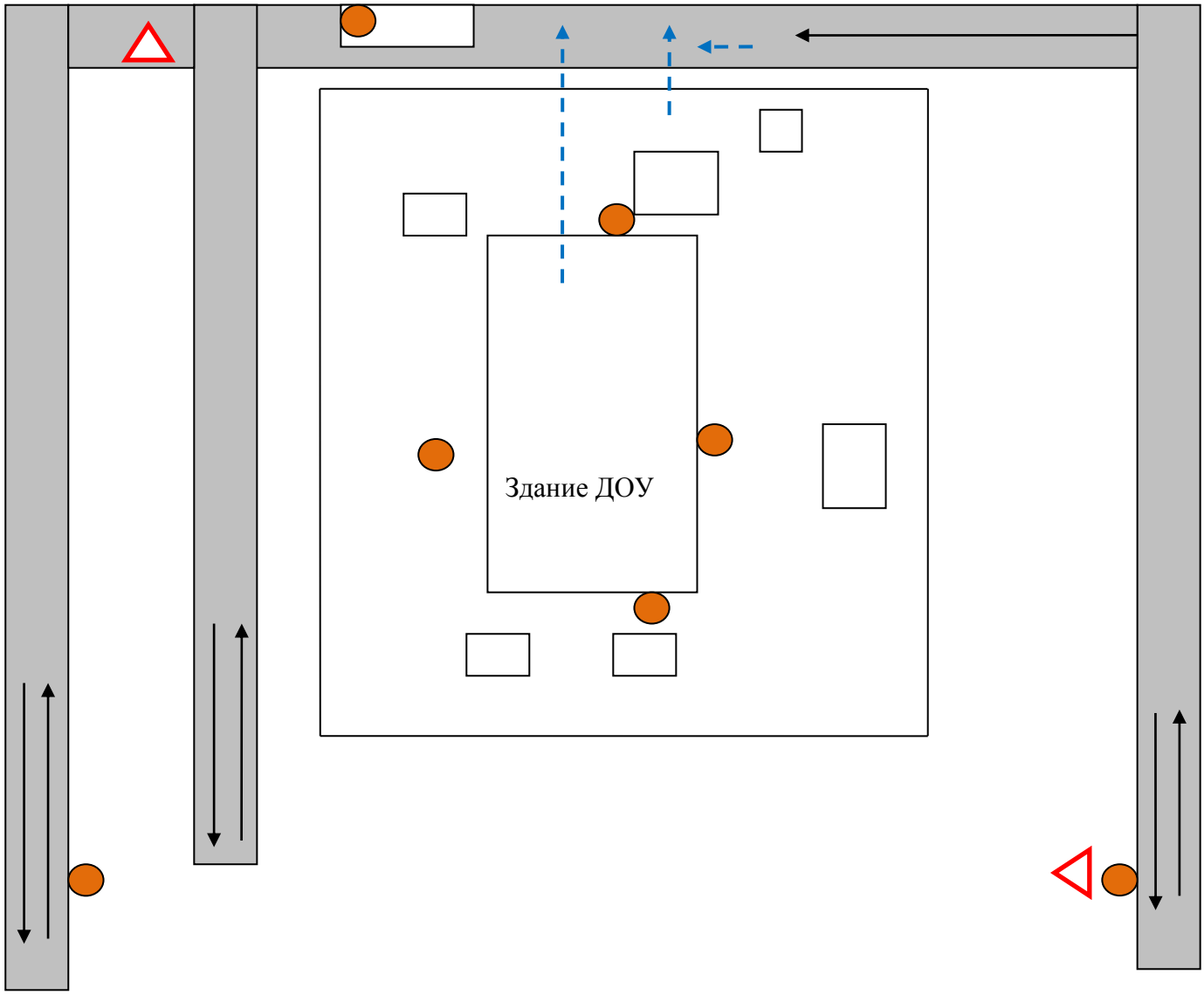

Условные обозначения:

Искусственное освещение

Направление транспортного потока

Направление движения детей от остановки частных транспортных средств

Рекомендации к составлению схемы организации дорожного движения в непосредственной близости от образовательного учреждения

1. Схема организации дорожного движения ограничена автомобильными дорогами, находящимися в непосредственной близости от образовательного учреждения;

2. На схеме обозначено:

- здание ОУ с указанием территории, принадлежащей непосредственно ОУ (при наличии указать ограждение территории);
- автомобильные дороги и тротуары;
- уличные (наземные – регулируемые / нерегулируемые) и внеуличные (надземные и подземные) пешеходные переходы на подходах к ОУ;
- дислокация существующих дорожных знаков и дорожной разметки;
- другие технические средства организации дорожного движения;
- направление движения транспортных средств по проезжей части;
- направление безопасного маршрута движения детей (учеников, обучающихся);

3. На схеме указано расположение остановок маршрутных транспортных средств и безопасные маршруты движения детей (учеников) от остановочного пункта к ОУ и обратно;

4. При наличии стоянки (парковочных мест) около ОУ, указывается место расположение и безопасные маршруты движения детей (учеников) от парковочных мест к ОУ и обратно.

К схеме (в случае необходимости) должен быть приложен план мероприятий по приведению существующей организации дорожного движения к организации движения, соответствующей нормативным техническим документам, действующим в области дорожного движения, по окончании реализации которого готовится новая схема.

3.Маршруты движения организованныхгрупп детей от ОУ к стадиону, парку и мемориальному комплексу

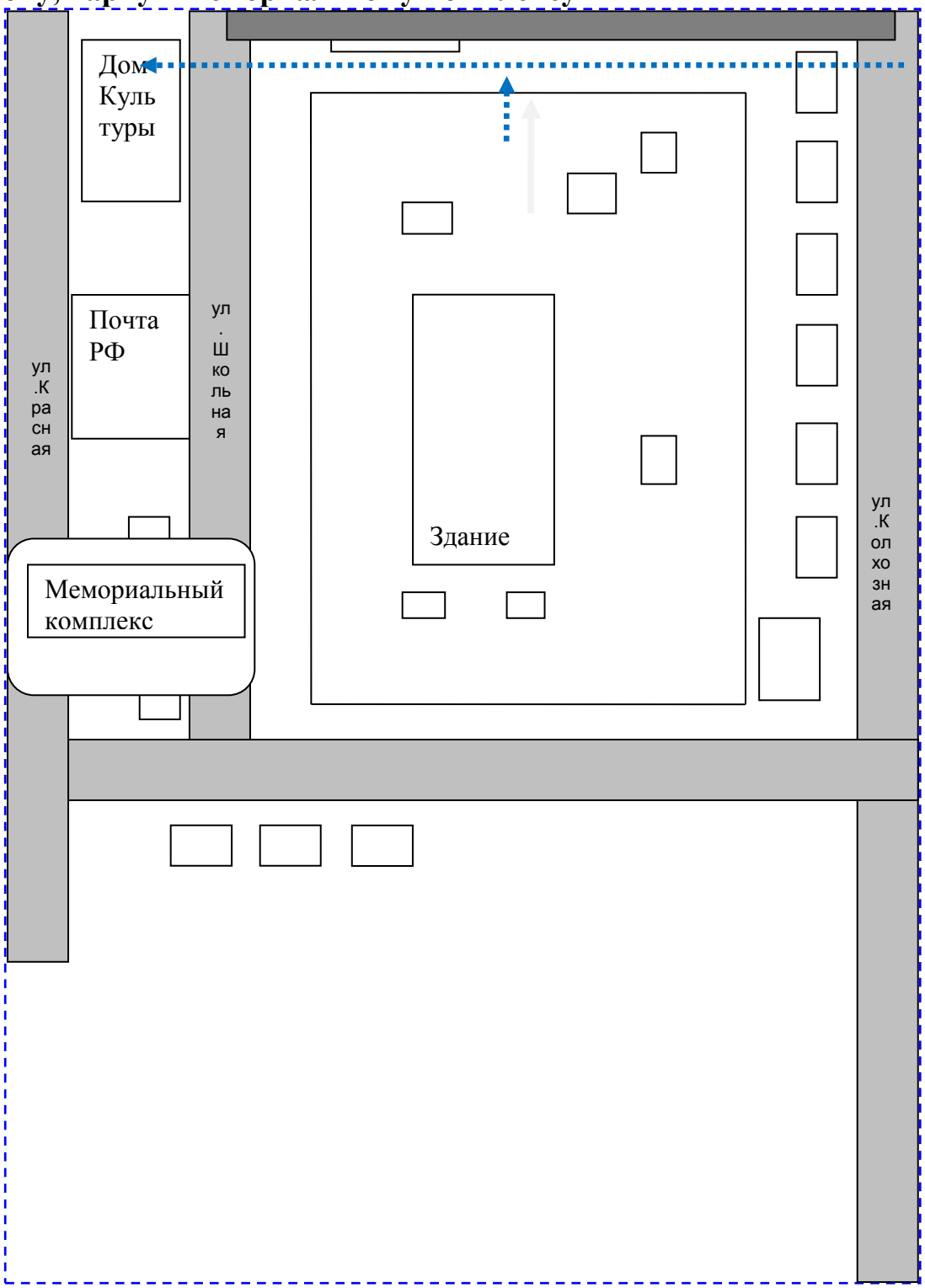

Условные обозначения:

Проезжая часть

Тротуар

Направления безопасного движения к Дому Культуры, Мемориальному комплексу

Рекомендации к составлению схемы маршрутов движения организованныхгрупп детей от ОУ к стадиону, парку или к спортивно-оздоровительному комплексу

На схеме района расположения ОУ указываются безопасные маршруты движения детей от ОУ к стадиону, парку или спортивно-оздоровительному комплексу и обратно.

Данные схемы должны использоваться преподавательским составом при организации движения групп детей к местам проведения занятий вне территории ОУ.

4.Пути движения транспортных средств к местам разгрузки/погрузки и рекомендуемые пути передвижения детей по территории образовательного учреждения

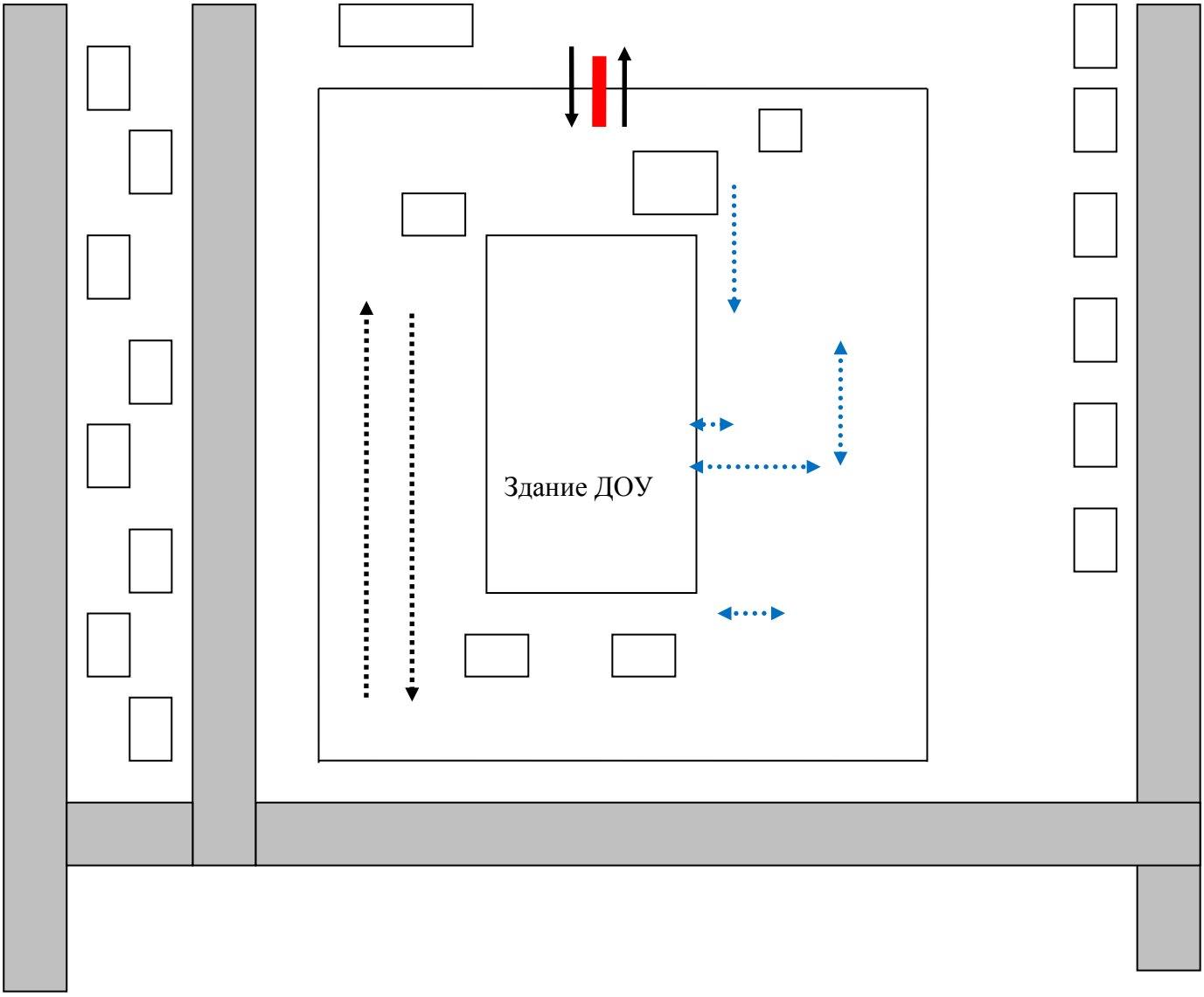

Условные обозначения:

Въезд/ выезд грузовых транспортных средств

Движение грузовых транспортных средств по территории ДОУ

Движение детей на территории ДОУ

Место разгрузки/ погрузки

Рекомендации к составлению схемы пути движения транспортных средств к местам разгрузки/погрузки

На схеме указывается примерная траектория движения транспортного средства на территории ОУ, в том числе место погрузки/разгрузки, а также безопасный маршрут движения детей во время погрузочно-разгрузочных работ.

В целях обеспечения безопасного движения детей по территории ОУ необходимо исключить пересечение пути движения детей и пути движения транспортных средств.

Приложение

План-схема пути движения транспортных средств и детей при проведении дорожных ремонтно-строительных работ вблизи образовательной организации

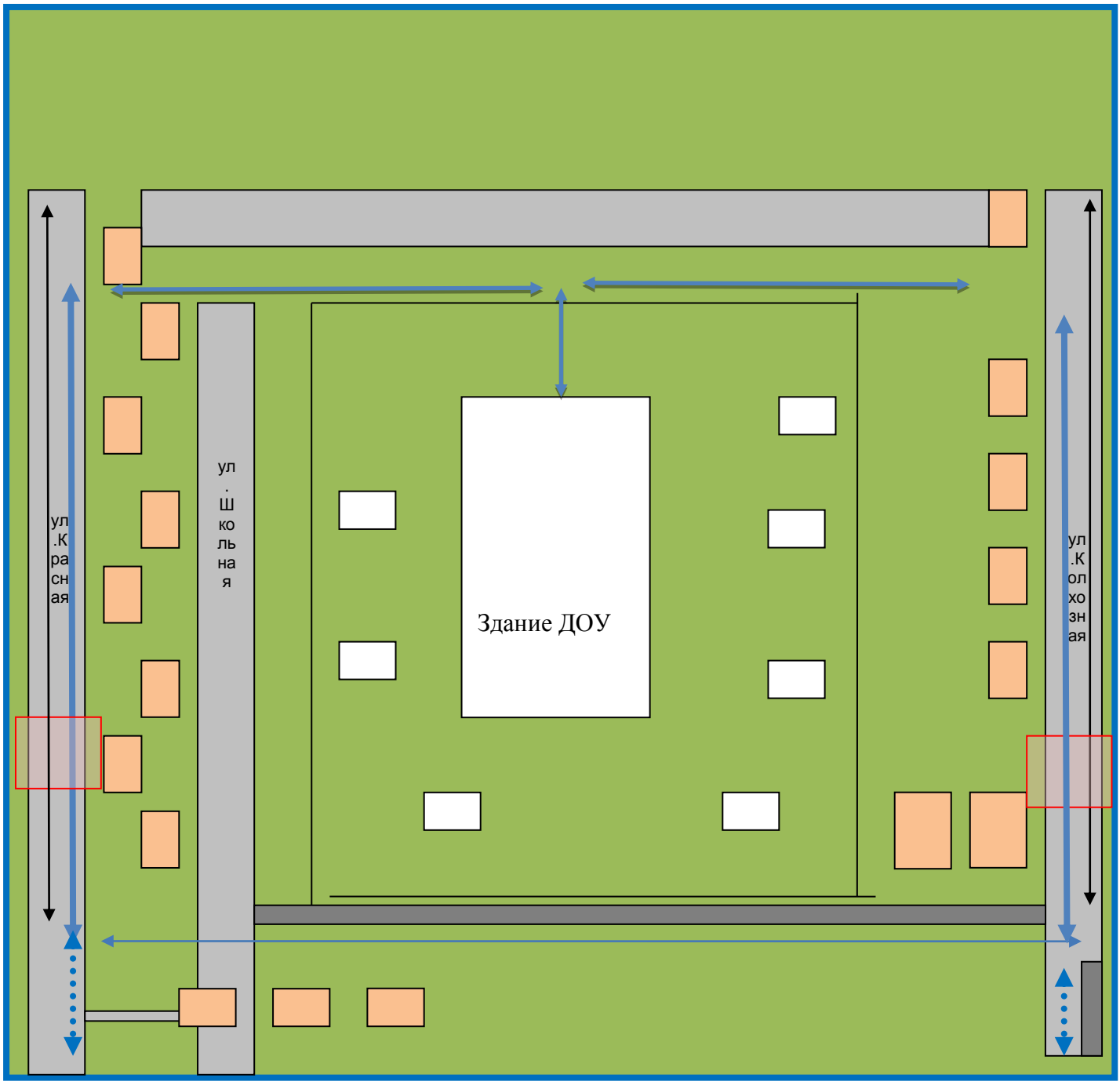

- направление движения транспорта

- направление движение пешеходов

Рекомендации к составлению план-схемы пути движения транспортных средств и детей при проведении дорожных ремонтно-строительных работ вблизи образовательной организации

На схеме указывается место производства дорожных ремонтно-строительных работ, его обустройство дорожными знаками и ограждениями, иными техническими средствами организации дорожного движения, а также безопасный маршрут движения детей к образовательной организации с учетом изменения маршрута движения по тротуару.

На схеме обозначены:

- участок производства дорожных ремонтно-строительных работ;
- автомобильные дороги;

тротуары;

- альтернативные пути (обходы места производства дорожных ремонтно-строительных работ пешеходами и объезды транспортными средствами);
- здание образовательной организации;
- ограждение территории образовательной организации *(при наличии)*.